









Legende

- | | |
|--|--|
|  Straßen |  Ems |
|  Autobahn A30 |  Radroute „Rund um Salzbergen“ |
|  Landesstraße L39 |  Allgemeine Sehenswürdigkeiten |
|  Eisenbahnstrecke |  Sehenswürdigkeiten entlang der Radroute „Rund um Salzbergen“ |

Allgemeine Sehenswürdigkeiten

- | | |
|---|--|
| 1. Walderlebnispfad | 11. Kutschenmuseum Oldeweme |
| 2. Gut Stovern | 12. Kajak- und Kanuverleih Struckmann |
| 3. Schmierstoffraffinerie H&R | 13. Alte Salz-Borhstelle |
| 4. TAS - Thermische Müllverbrenn-Anlage | 14. Aussichtsturm an der Ems |
| 5. Feuerwehrmuseum Salzbergen | 15. Marien Kirche Holsten-Bexten |
| 6. Kolping Bildungshaus | 16. Schöpfungslehrpfad/Bibelerlebnispfad |
| 7. Ausstellungsscheune | 17. Denkmalsbuche |
| 8. Heimathaus | 18. Hengemühlensee |
| 9. Kirche St. Cyriakus | 19. Jeally Beans Spielwelt |
| 10. Denkmalslok | 20. Kiwi-Bowl |

Sehenswürdigkeiten entlang Radwanderoute „Rund um Salzbergen“

- | | |
|---|---|
| 1. Vorgeschichtliche Grabhügel | 12. Der Elsbach |
| 2. Die Birkhahnbrücke | 13. Das Postkreuz in Hummeldorf |
| 3. Kornbrennerei Schümersmühle | 14. Tödden-Rastplatz |
| 4. Wallhecken | 15. Die historische Elsbachbrücke |
| 5. Grabhügel am Öchtel | 16. Emsterrassen in Hummeldorf/Holsten |
| 6. Altsteinzeitlicher Fundplatz Keienvenn | 17. Der 50.000. Baum |
| 7. Naturschutzgebiet „Steider Keienvenn“ | 18. Die Emsbrücke |
| 8. Der alte Postweg | 19. Das Gemeindehaus Holsten-Bexten |
| 9. Altes Gasthaus „Steider Heck“ | 20. Blick auf die Ems |
| 10. Der Steider Esch | 21. Siedlungsstelle aus röm. Kaiserzeit |
| 11. Das Urnengräberfeld in Steide | 22. Doppelbildstock in Neumehringen |