

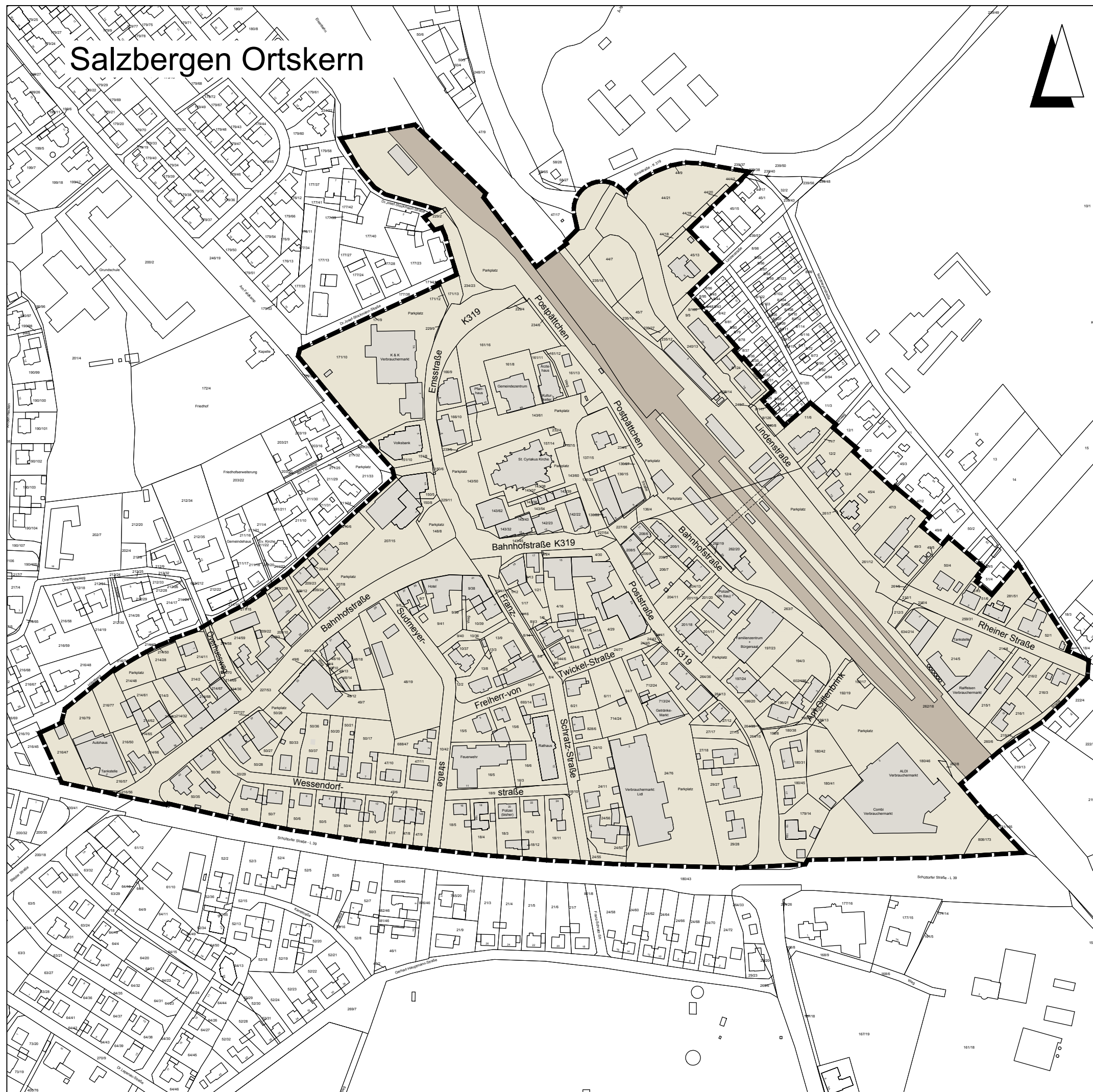


# Salzbergen Ortskern


## Lageplan mit Abgrenzung Untersuchungsgebiet



 Abgrenzung + Fläche Untersuchungsgebiet
  Haupt- und Nebengleise



Lagebezug: Gauß-Krüger Streifen 2

Entwurfsbearbeitung:  INGENIEURPLANUNG GmbH & Co.KG Marie-Curie-Str.4a • 49134 Wallenhorst Tel.05407/880-0 • Fax05407/880-88	Datum	Zeichen	
	bearbeitet	2015-02	Wb, Rg
	gezeichnet	2015-02	Rg
	geprüft		
Wallenhorst, 2015-02-04	freigegeben		

Plan-Nummer: H:\SALZB\214415\PLAENE\Themenkarten\kar-vu-03.dwg (Karte 02 - Lageplan)


**Gemeinde Salzbergen**  
 LANDKREIS EMSLAND  
**VU**  
 Vorbereitende Untersuchungen  
 Salzbergen - Ortskern

Lageplan mit Abgrenzung Untersuchungsgebiet	Maßstab 1: 3.000	Plan 2
---------------------------------------------	------------------	--------